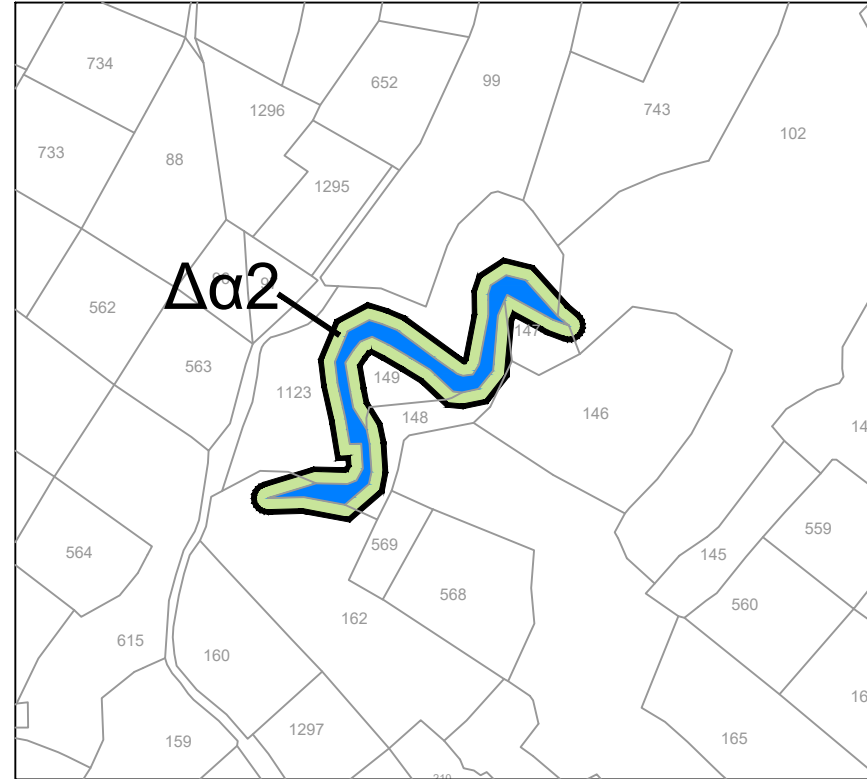


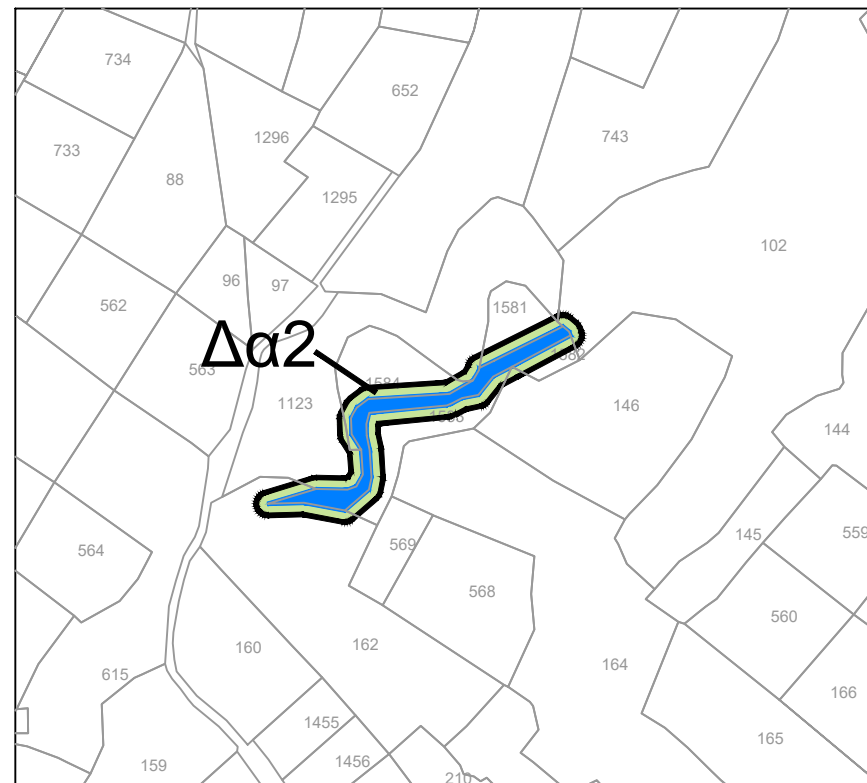
Σχ.1α - Θέση Υδατορέματος στην κτηματική βάση του Τοπικού Σχεδίου Τσερίου 2021



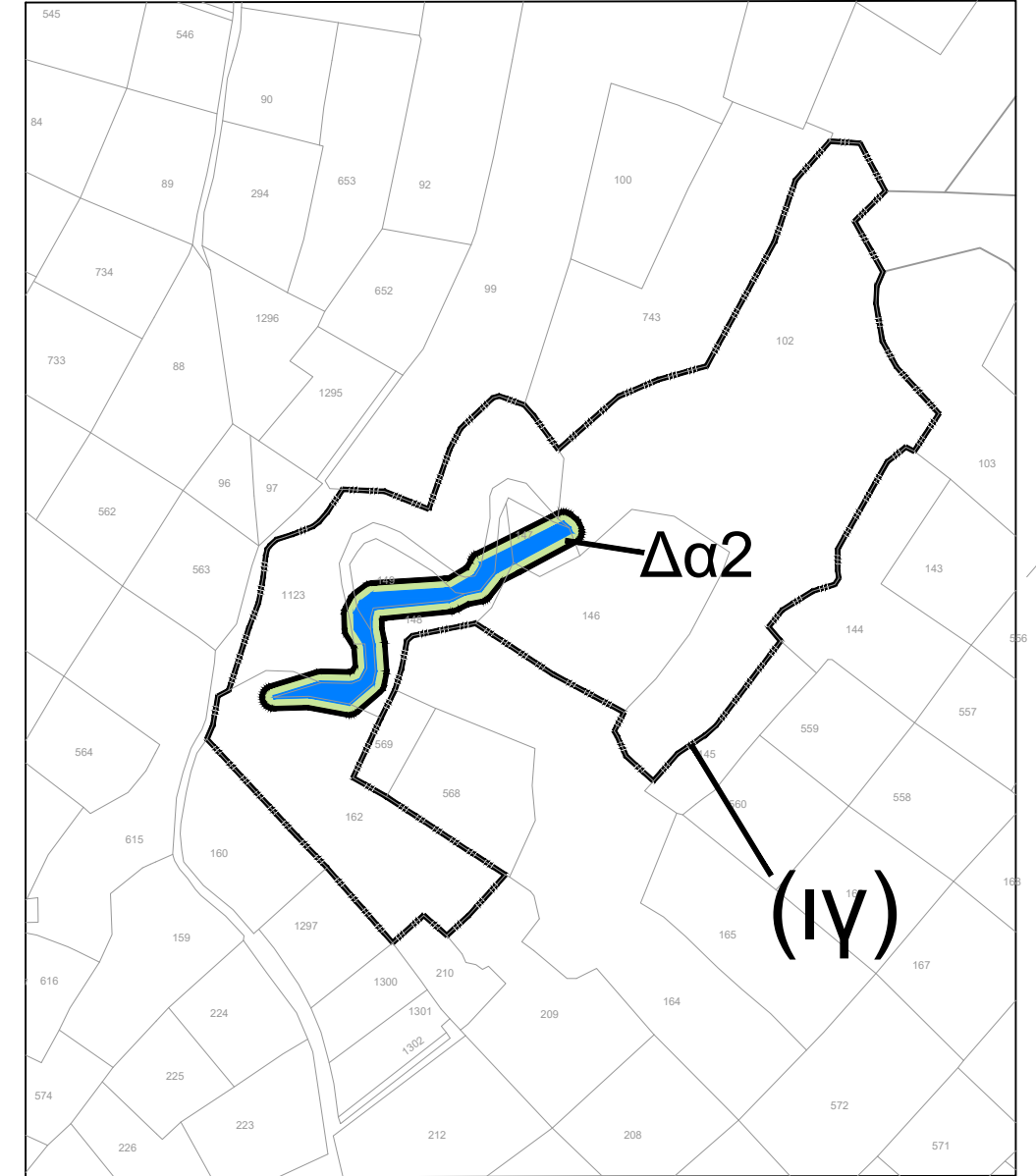
Σχ.1β - Θέση Υδατορέματος και Ζώνη Προστασίας Δα2 στην κτηματική βάση του Τοπικού Σχεδίου Τσερίου 2021



Σχ.2α - Νέα Θέση Υδατορέματος με βάση την κτηματική βάση του Τμήματος Κτηματολογίου και Χωρομετρίας 2024



Σχ.2β - Νέα Θέση Υδατορέματος και Ζώνη Προστασίας Δα2 με βάση την κτηματική βάση του Τμήματος Κτηματολογίου και Χωρομετρίας 2024



Σχ.3 - Περιοχή Επηρεασμού Υδατορέματος και Διαβούλευσης [Τοπικό Σχέδιο Τσερίου 2024 - Πρόνοιες και Μέτρα Πολιτικής §6.7.14 και §11.5.5 Σχέδιο Πολεοδομικών Ζωνών με αρ. 6 και (IV)]

ΤΜΗΜΑ ΠΟΛΕΟΔΟΜΙΑΣ ΚΑΙ ΟΙΚΗΣΕΩΣ
ΤΟΠΙΚΟ ΣΧΕΔΙΟ ΤΣΕΡΙΟΥ 2024
 (Εγκριμένο)

Καθοδηγητικό Σχέδιο: Νέα Θέση Υδατορέματος και Περιοχή Διαβούλευσης με Τμήμα Αναπτύξεως Υδάτων (μετά από απόψεις του Τμήματος Αναπτύξεως Υδάτων - Φεβρουάριο 2023)

ΚΛΙΜΑΚΑ
 Ν. Τ. Σ.

ΗΜΕΡΟΜΗΝΙΑ
 Ιούλιος 2024

ΑΡ.ΣΧΕΔΙΟΥ
 10